

Wycieczka autokarowa na

# BAŁKANY

w dniach 4-14 kwietnia 2014 r.













Zapraszamy do udziału w zwiedzaniu Batkanów, które mają moc przyciągania. Warto odwiedzić to miejsce, jeden z ostatnich dzikich zakątków Europy. Jest to obszar niepodobny do innych na starym kontynencie, niezwykle ciekawy, gdzie krzyżuje się kultura Wschodu i Zachodu, gdzie żyją obok siebie wyznawcy różnych religii. Nie bez znaczenia jest też niezwykła gościnność i spontaniczność mieszkańców Batkanów, wspaniała kuchnia, dzika przyroda, zabytki i piękne krajobrazy. Kto odwiedzi Batkany będzie w stanie zrozumieć dlaczego tak wielu uległo magii tego niepowtarzalnego zakątka Europy.







# PROGRAM WYCIECZKI

## Dzień 1

Zbiórka przed LO Nr III im. Juliusza Słowackiego w Otwocku. następnie przejazd przez Słowację, Węgry, Bośnię i Hercegowinę do Sarajewa. Kolacja, nocleg.

## Dzień 2

Śniadanie. Zwiedzanie Sarajewa.

Sarajewo jest miastem znanym Polakom głównie z zimowych igrzysk olimpijskich, które odbyły się tu w roku 1984 oraz z historycznego zamachu na arcyksięcia Franciszka Ferdynanda. Dziś miasto to jest stolicą Bośni i Hercegowiny.

W latach 1992-1996 miasto było oblegane przez wojska Republiki Serbskiej oraz Jugosłowiańską Armię Ludową. Obleżenie połączone z bombardowaniem i ostrzałem miasta spowodowało znaczne zniszczenia i straty w ludności cywilnej – zginęło ok. 10 tys. mieszkańców, w tym ok. 1500 dzieci.



Stare Miasto w Sarajewie, to dzielnica stanowiąca historyczne centrum. W nim znajduje się Rynek, wokół którego skupiają się zabudowania sakralne i mieszkalne, głównie bośniackie. Najważniejsze zabytki w tym obszarze, to katedra Serca Jezusowego, synagoga, targ Bascarsija, Begova džamija, medresa Seldžukija, czyli muzułmańska szkoła i wiele innych. Przy ulicy Velika Avlija znajduje się najstarsza i jedna z dwóch czynnych synagog w mieście, zbudowana w XVI wieku. Szczególnym elementem miasta jest bazar Bascarsija, mający historyczne korzenie. Do dziś bazar jest jedną z największych atrakcji turystycznych Sarajewa.

Niezwykle ciekawy jest też ratusz w Sarajewie, pochodzący z końca XIX wieku, bardzo dekoracyjny budynek, stanowiący do dziś siedzibę władz. Most Łaciński nad rzeką Miljacka w Sarajewie jest świadkiem zamachu na arcyksięcia Franciszka Ferdynanda Habsburga. Tutaj 28 czerwca 1914 r. serbski nacjonalista Gavrilo Princip zastrzelił arcyksięcia i jego małżonkę Zofię, co uważa się za przyczynę wybuchu I wojny światowej.



Następnie przejazd do Podgoricy, dawnego Titogradu. Zwiedzanie miasta. Najciekawszym obiektem w Podgoricy jest słynna twierdza Medun, zbudowana na przełomie III i IV wieku, po której dziś pozostały zaledwie ruiny w obrębie Starego Miasta. Jednak warto zobaczyć pałac, antyczne zabudowania, forum oraz łuk triumfalny, a także ruiny warowni i umocnień.



Również czasów zamierzchłych sięga historia powstania Duklji. Jest to bardzo charakterystyczny obiekt, w którym czas się zatrzymał 20 wieków temu. Można tu zobaczyć między innymi antyczne świątynie, łaźnie, cmentarze i fora. Nieco młodsza, bo z XVI wieku jest trzyczęściowa wieża zegarowa w kompleksie Sulltan Murat Meczet. Nowsze obiekty, to na przykład zbudowany w 1900 roku neorenesansowy Zamek Nikola King, wraz z otaczającym go pięknym parkiem. W obiekcie dziś znajduje się muzeum, biblioteka, galeria oraz archiwum. Następnie przejazd na nocleg (Sutomore, Bar lub Ulcinj) w pobliżu granicy albańskiej.

## Dzień 3



Śniadanie. Wyjazd w kierunku Albanii. Przekroczenie granicy w miejscowości Muriqan. Przyjazd do Shkoder. Zwiedzanie zamku Rozefa, a następnie miasta Shkoder. Podróż kontynuujemy do Durres. Jeżeli pora pozwoli zwiedzanie miasta, Rzymskiego Amfiteatru z wieku II i centrum starożytnego miasta. Kolacja, nocleg.





## Dzień 4

Śniadanie. Kontynuacja zwiedzania. Przejazd do Kruja. Kruja - średniowieczna stolica państwa albańskiego, założona przez bohatera narodowego Albanii Gjergj Skanderbega. W czasach imperium otomańskiego Kruja była centrum oporu i walk przeciwko najeźdźcy. Dawna nazwa Krui to Arberia, skąd pochodzi dzisiejsza nazwa państwa Albania. W programie warownia i Muzeum Skanderberga, spacer po bazarze tureckim, na którym jest największy w całej Albanii wybór pamiątek.



Przejazd do stolicy Albanii - Tirany. Spacer po mieście, Meczet Ethem Beja, Wieża Zegarowa, uniwersytet, most turecki. Tirana jest ciekawym miastem. Panuje tu częściowo orientalny klimat, niektóre miejsca zachowały urok przypominający międzywojenny styl włoski, choć największy ślad na wyglądzie Tirany odcisnęły lata władzy komunistycznej z jej skłonnością do budowania monumentalnych budowli. Obok ciekawego centrum są tu obskurne peryferia typu slumsów. Powrót do Durres na nocleg. Kolacja.

## Dzień 5

Śniadanie. Wyjazd do południowej Albanii mając jako miejsce docelowe Park Narodowy Llogara. W Llogara N.P. docieramy na wysokość 1000 metrów. Stamtąd można zobaczyć miasta: Himara, Borsh, Korfu i wyspy greckie. W parku znajdziemy dużo czarnej sosny, bułgarskiej jodły. Dzięki prądom powietrza drzewa są interesująco powyginane. Flora i fauna jest bardzo bogata i składa się z 105 gatunków ptaków i innych zwierząt. Dobre miejsce na wycieczki piesze i dla parolotniarzy.



W godzinach popołudniowych, w drodze powrotnej do Durres zrobimy przystanek w Vlora aby odwiedzić Plac Niepodległości, gdzie w 1912 roku została ogłoszona niepodległość Albanii. Idąc główną aleją miasta, od portu w stronę Placu Niepodległości, po lewej stronie znajdziemy wybudowany w latach 1542-1557 meczet Murad. Ze znajdującego się obok tarasu rozpościera się piękny widok na miasto i zatokę. Przyjazd na kolację i nocleg.

## Dzień 6



Śniadanie. Wyjazd do Macedonii. Zwiedzanie Ochrydy – miasta przepięknie położonego nad Jeziorem Ochrydzkim, mającego burzliwą i barwną historię, interesujące zabytki oraz będącego letnią stolicą Macedonii dokąd zjeżdża się niemal cała elita kraju. Nie ma wątpliwości, że Ochryda należy do najciekawszych, najpiękniejszych i najbardziej niezwykłych miejsc Macedonii. Miasto zostało wpisane na listę światowego dziedzictwa przyrodniczego i kulturowego UNESCO. Prawdopodobnie tutaj powstało pismo zwane cyrylicą.

Jeziro Ochrydzkie zajmuje powierzchnię 358 km<sup>2</sup> (jest ponad trzy razy większe od największego polskiego jeziora Śniardwy). Powstało w trzeciorzędzie, czyli jest najstarszym jeziorem w Europie. Prezentuje typ jeziora tektonicznego osiągając głębokość 286 m będąc najgłębszym na całych Bałkanach. Podzielone jest granicą między Albanią i Macedonią. Jezioro zostało wpisane na listę światowego dziedzictwa przyrodniczego i kulturowego UNESCO. Powrót na nocleg w Durres. Kolacja.



## Dzień 7



Śniadanie, wyjazd w kierunku Czarnogóry. Po drodze sesja zdjęciowa wyspy Św. Stefan. Święty Stefan to jedna z popularniejszych atrakcji Czarnogóry. Wyspa umiejscowiona jest w jednym z najpiękniejszych odcinków czarnogórskiego wybrzeża, w bliskim sąsiedztwie Budvy. Po II wojnie światowej miejscowość była prawie całkowicie wyludniona – bieda zmusiła mieszkańców do emigracji. Wtedy zrodził się pomysł adaptacji wyspy na hotel. W latach '70 XX w. Św. Stefan był tłumnie oblegany przez gwiazdy i różnych celebrytów.

Gościli tu m.in.: Marilyn Monroe, Bobby Fischer, Sophia Loren, Kirk Douglas i Claudia Schiffer. Gościem hotelu był również sam marszałek Josip Broz Tito. Obecnie nadal jest to ekskluzywny kompleks hotelowy z labiryntem uroczych, wąskich uliczek. Znajdują się tu centra handlowe, kasyna, restauracje, baseny oraz boiska. Architektura wyspy nie została zmieniona – goście mieszkają w średniowiecznych domkach, które jednakże są luksusowo wyposażone. Domy nie mają numerów, lecz romantyczne nazwy "Pod kwiatem pomarańczy", „Pod rosgwiazdą morską”.







Następnie przejazd do Budvy. Budva, piękna, odbudowana po trzęsieniu ziemi w 1979 r. starówka pełna jest cennych zabytków i tajemniczych zakamarków. Nad nią góruje cytadela, z której szczytu można podziwiać cudowny widok na miasto i okolice. Na uwagę zasługuje także doskonale wkomponowana w zabudowę katedra św. Jana oraz stojąca ukośnie na placu cerkiew pod wezwaniem Trójcy Świętej, pochodząca z 1804 r. Amatorzy rozrywki także znajdą tu coś dla siebie. Biegająca wzdłuż plaży i portu promenada w nocy tętni życiem. Przejazd na nocleg. Kolacja. Jeżeli czas pozwoli po drodze relaks nad morzem w okolicy Sutomore lub Petrovac.

## Dzień 8

Śniadanie. Wyjazd w kierunku Kotoru. Stary Kotor to miejsce wyjątkowe, wręcz magiczne. Nieco mniej snobistyczne niż Budva, a urodziwe bardziej niż chorwacki Dubrownik. Wszystko dzięki niesamowitemu położeniu w zatoce, otoczonej wysokimi na prawie 2000 m n.p.m. górami jak również wielkiej różnorodności zabytkowej zabudowy. W Kotorze znajdziemy wpływy stylu romańskiego, gotyckiego, renesansu i baroku. Wszystkie budynki położone są wzdłuż wąskich, krętych uliczek i otoczone średniowiecznymi murami obronnymi, okalającymi miasteczko po zboczach pobliskiej góry.



Następnie przejazd do Dubrownika. Otoczony murami Dubrownik jest najpiękniejszym miastem nad Adriatykiem, a wyspy u jego wybrzeży, jak choćby Miljet należą do najbardziej uroczych w tym regionie. Najlepszym miejscem na rozpoczęcie zwiedzania Dubrownika jest Brama Pile (Vrata Pile), najokazalsze wejście do miasta, znajdujące się od zachodniej strony. Podejście do bramy prowadzi przez starą fosę, obecnie zielony ogród, i kamienny most. Główna ulica biegnąca od bramy przez stare miasto to Stradun (Placa), szeroki, marmurowy bulwar wypolerowany stopami tysięcy turystów. Aby wyczuć puls miasta i wchłonąć choć część jego atmosfery, trzeba przysiąść na chwilę na tarasie którejś z kawiarni, popatrzeć na tłum i popodziwiać drobne detale architektury, które pomagają tej ulicy zachować piękno mimo dość nijakich sklepów zajmujących jej stare budynki.



Wszystkie latarnie wykonane są według tego samego wzoru, a okiennice muszą mieć ten sam odcień zieleni. Na zachodnim krańcu Stradunu znajduje się Wielka Studnia Onofria (Velika Onofrijeva Cesma), będąca zakończeniem systemu doprowadzającego wodę do miasta od 1444 r. Po drugiej stronie Stradunu, naprzeciwko Wielkiej Studni stoi renesansowy Kościół Zbawiciela, jedna z niewielu budowli, jakie przetrwały poważne trzęsienie ziemi w 1667 r. Koło kościoła Zbawiciela wznosi się klasztor Franciszkanów.



Idąc dalej Stradunem i mijając liczne małe przecznice po obu stronach, dochodzi się do gwarnego, pełnego kawiarni placu Luza i stojącego przy nim XVI-wiecznego pałacu Sponza. Dalej na południe wzrok przyciąga Pałac Rektora. Pierwszy pałac w tym miejscu powstał w 1200 r., ale zburzono go i odbudowywano w ciągu kilku stuleci kilka razy i obecna barokowa budowla pochodzi z 1739 r. Po zwiedzeniu Perły Adriatyku przejazd na nocleg do Sarajewa. Kolacja.

## Dzień 9

Śniadanie, przejazd w kierunku Polski. Jazda NON-stop.

## Dzień 10

Przyjazd do Polski w godzinach przedpołudniowych.

**Cena wycieczki 1770 zł od osoby obejmuje świadczenia opisane w programie.**